



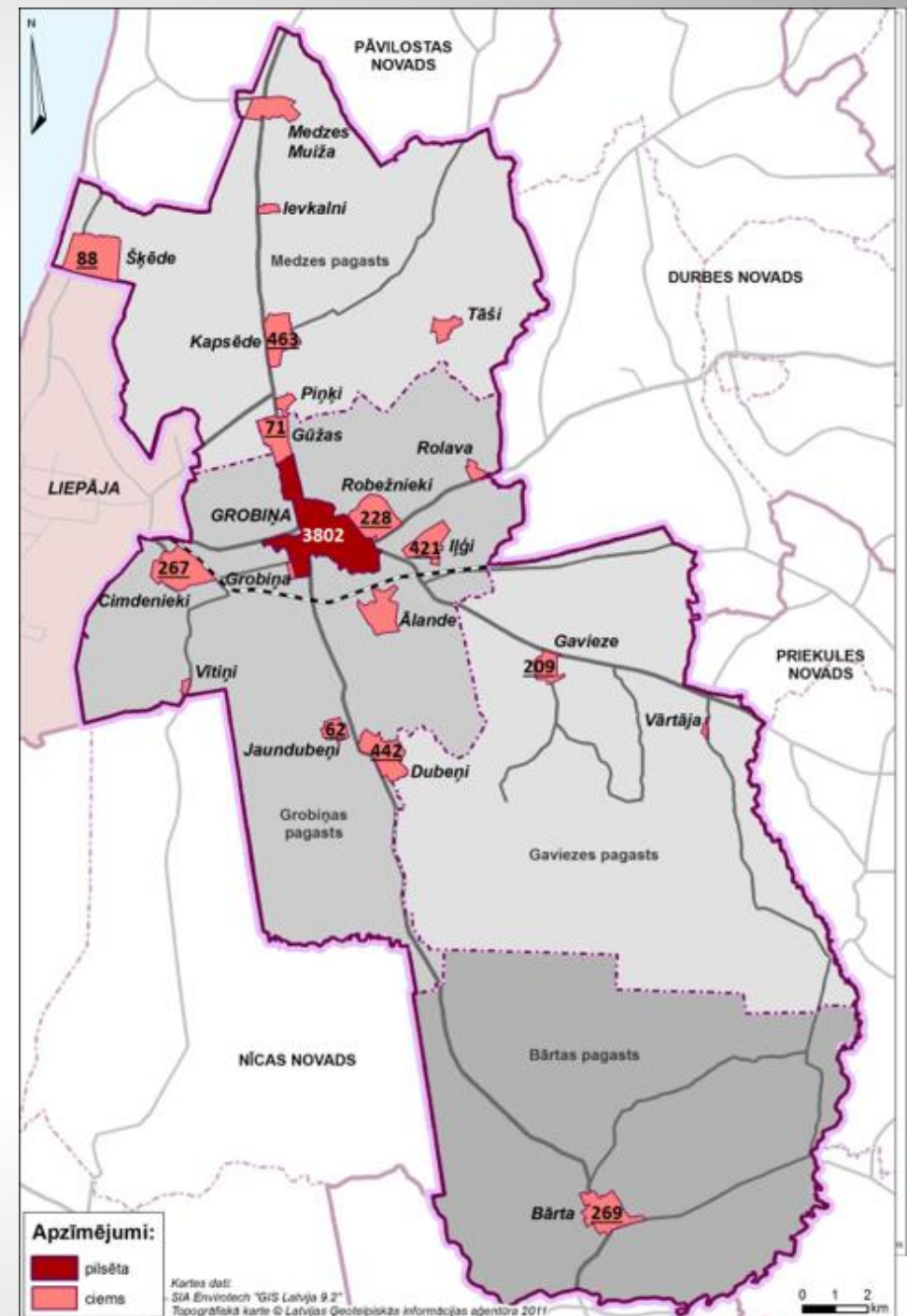
Grobiņas novads






Vispārīgā informācija:


- ❖ Novads izveidots 2009.gada 1.jūlijā, apvienojoties bijušā Liepājas rajona Grobiņas pilsētai ar Bārtas, Gaviezes, Grobiņas un Medzes pagastiem
- ❖ Platība: 490,2 km²
- ❖ Iedzīvotāju skaits: 9 178 (uz 2018. gada 1. janvāri)
- ❖ Budžets: 13,3 milj.





Esam vidējais novads Latvijā

	iedzīvotāju skaits novados, tūkst.	Teritorijas platība, km ²	iedzīvotāju blīvums cilv./km ²	iedzīvotāju skaita izmaiņas (2010.g.-2018.g.), %
Grobiņas novadā	9,2	490	18,7	-10,4
Vidējais 110 novados	9,1	580	15,7	-9,1 (Kurzeme -12,7)
Augstākais rādītājs novados	35,4 (Ogres nov.)	2517 (Rēzeknes nov.)	204,7 (Stopiņu nov.)	43,4 (Mārupes nov.)
Zemākais rādītājs novados	1,1 (Baltinavas nov.)	48 (Saulkrastu nov.)	3,8 (Rucavas nov.)	-13,3 (Strenču nov.)



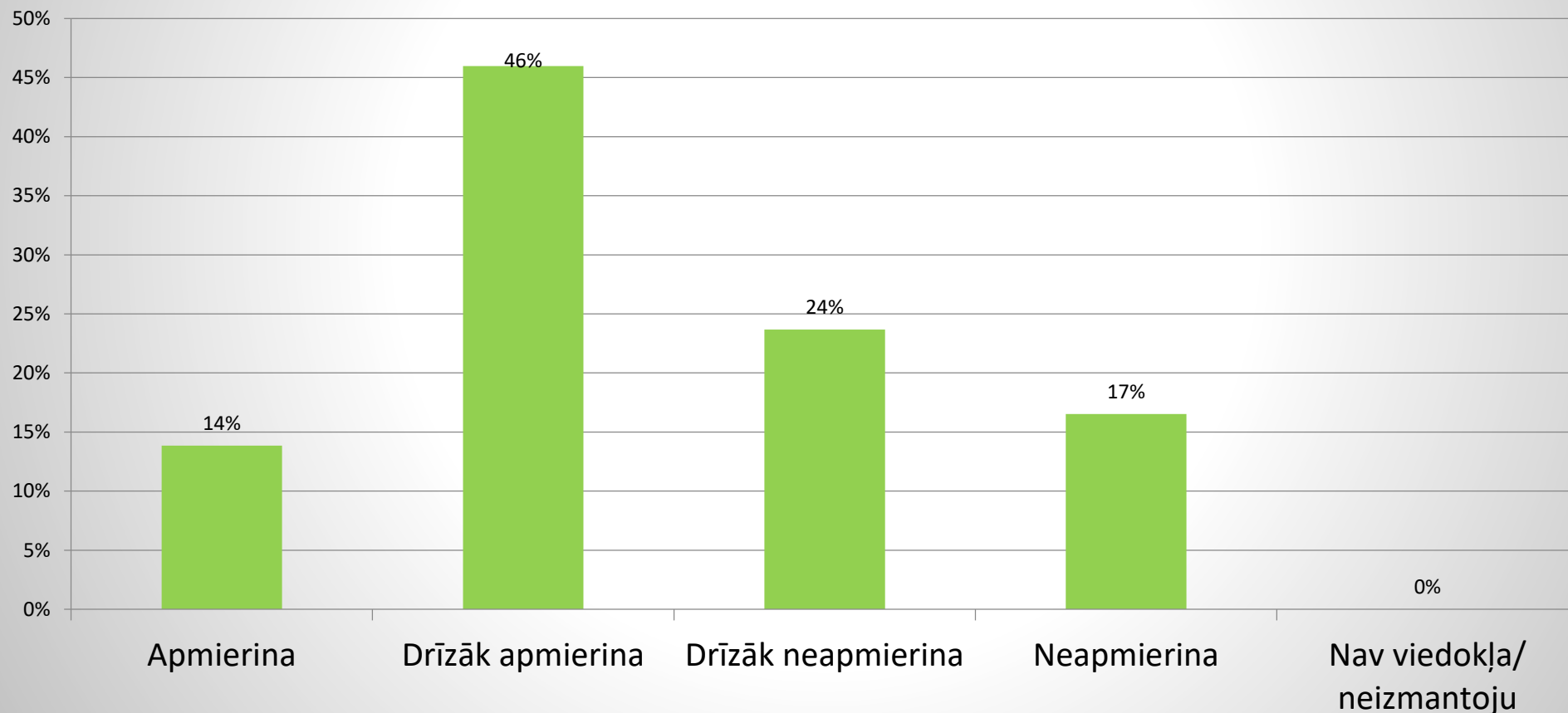
Autoceļu garums un uzturēšanas izdevumi


	Pavisam		Asfaltbetona un citi bitumizētie segumi		Šķembu un grants segumi	
	2012.g	2017.g	2012.g	2017.g	2012.g	2017.g
Valsts autoceļi	145	144	79	80	65	64
Pašvaldības autoceļi	245	257	20	12	225	245
Pašvaldības ielas	71	69	24	38	46	32

	2012.g	2013.g	2014.g	2015.g	2016.g
Pašvaldības ielu un ceļu uzturēšanas izdevumi	136 647	151 014	232 008	191 158	308 808



Iedzīvotāju vērtējums par ielu un ceļu tehnisko stāvokli (224 atbildes)






Velomaģistrāle

- Pašvaldības finansēts veloceliņš Grobiņa - Liepāja




- Pusmiljons eiro
 - 2,7 kilometri
- Vidēji dienā - 250 riteņbraucēji



Domājam zaļi

- 2017.gadā projekta “Vides izglītības veicināšana Grobiņas novadā” novadā izveidoti 12 publiski pieejami atkritumu šķirošanas punkti
- Seši no tiem Grobiņas pilsētā
- Seši novada pagastos






Teletūbiju zeme

- Vēja parks izveidots 2002. gada novembrī
 - 33 turbīnas
 - Pirmais Baltijā




- 77 metrus augsti
 - Jauda 600 kW



Lepojamies

Grobiņa ir senākā rakstos
precīzi minētā apdzīvotā
vieta Latvijas teritorijā – 854.
gadā Rimberta hronikā






UNESCO mantojums

Grobiņas arheoloģiskais ansamblis:


- Grobiņas pilskalns (Skābarža kalns) un senpilsētas;
- Grobiņas viduslaiku pils ar bastioniem
- Priediena senkapiem
- Atkalnu senkapiem
- Smukumu senkapiem
- Porānu (Pūrānu) senkapiem



Grobiņas pilskalns - Skābaržkalns

Vikingu laika vietas Ziemeļeiropā






Grobiņas viduslaiku pils

- Būvēta 13. gs.
- 1263.gadā tā nodedzināta
- 1328.gadā pils uzcelta no jauna




- Līdz mūsdienām saglabājušies viduslaiku mūri, 17.gs. veidotie nocietinājumu bastioni un aizsarggrāvji, kā arī stāvinātās nogāzes



Sadedzināta pirmā ragana

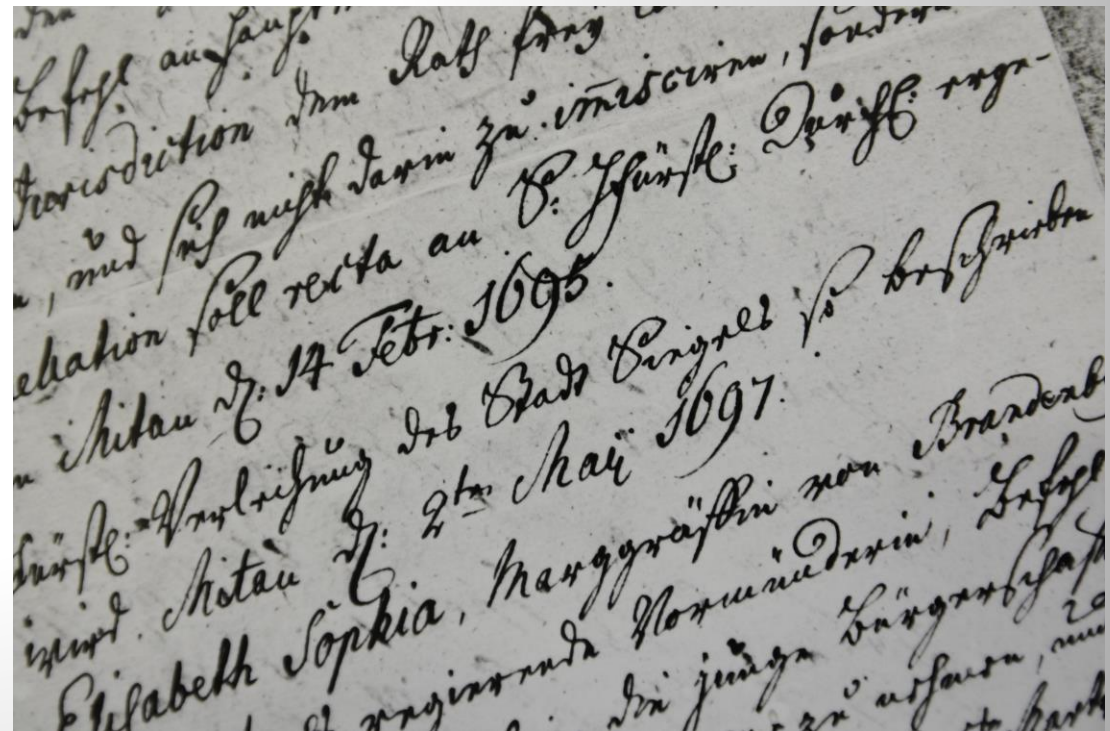
Pirmā zināmā raganu prāva Latvijā notika Livonijas kara laikā 1559. gadā Grobiņā. Apsūdzētas bija zemniece Anna un viņas meita, kas spīdzināšanas laikā *atzinās*.






Liepāja Grobiņas galvaspilsēta

1625. gada 18. martā
Kurzemes hercogs Frīdrihs
Ketlers Grobiņas pilī dāvā
Liepājai pilsētas tiesības






Pirmā skola – sešas skolas

- **1560. gadā Grobiņā dibināta pirmā skola Kurzemē**
- Novadā darbojas sešas vispārīzglītojošās skolas
 - Grobiņas Mūzikas un mākslas skola un Liepājas rajona sporta skola
 - Divas pirmsskolas izglītības iestādes un trīs pirmsskolas grupas
- Grobiņas skolu skolēni zem viena jumta – 2015. gadā nodota skolu starpbūve, savienojot ģimnāziju un sākumskolu





GROBIŅAS SPĒKAVOTS

Grobiņas novada mājražotāju biedrība




- Maize
- Dažādi sieri
- Zivis
- Piena produkti
- Dārzeņi
- Medus
- Virtuļi
- Zaķauši
- Tējas
- Lavandas izstrādājumi
- Rokdarbi



Starp ezeru, upi un jūru



- Jūras krasts – 2,5 km
- Tāšu, Tosmares un Liepājas ezers
- Ālandes, Vārtājas, Bārtas upes



Akmeņu lielnovads



- Kapsēdes dižakmens – Velns nomet
- Odziņu bedrīšakmens – izrakts no zemes
 - Izgaismotie akmeņi Grobiņas promenādē

Ko nejautāt grobiņniekiem?



Kurā ielā Tu dzīvo?